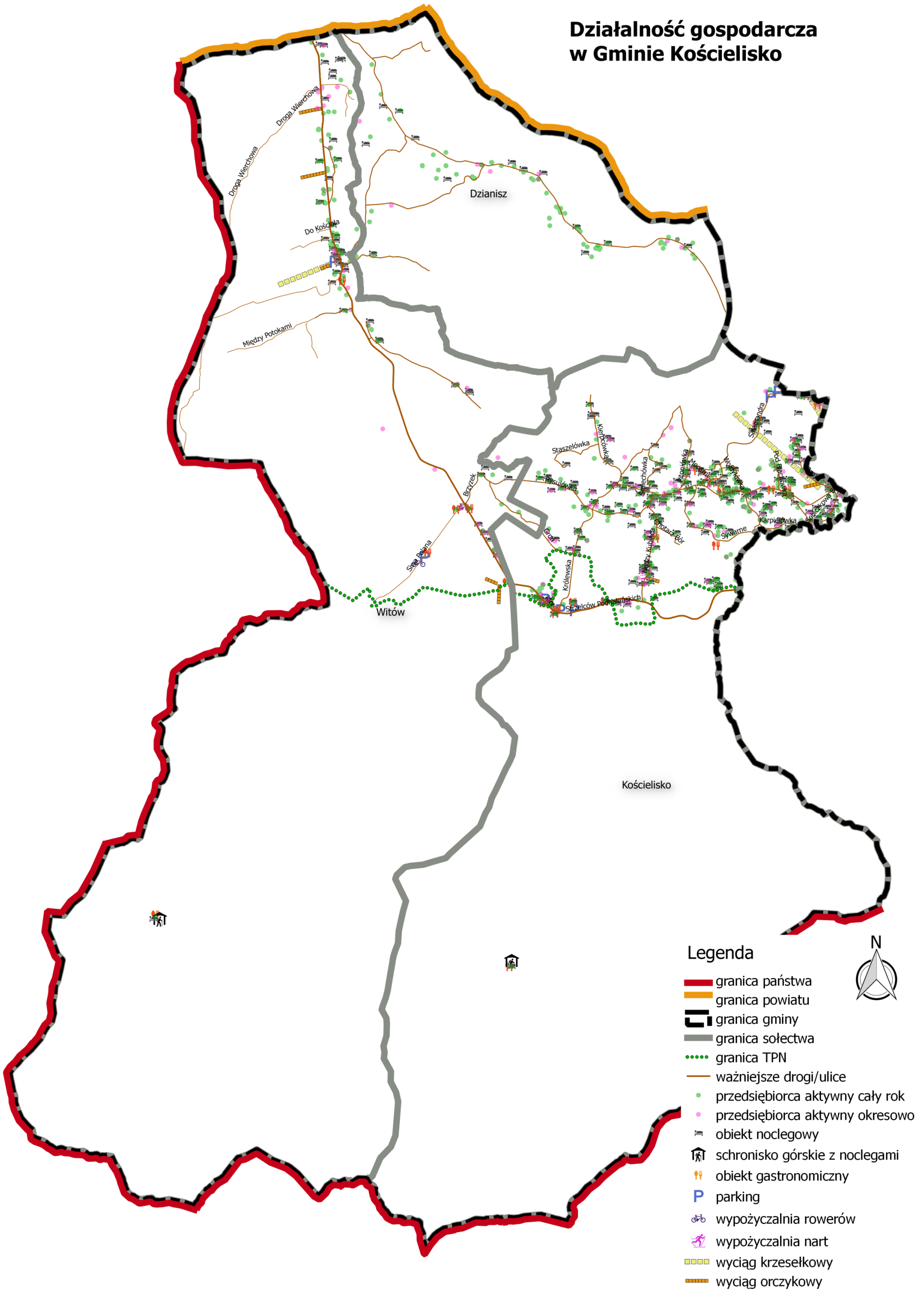



Działalność gospodarcza w Gminie Kościelisko



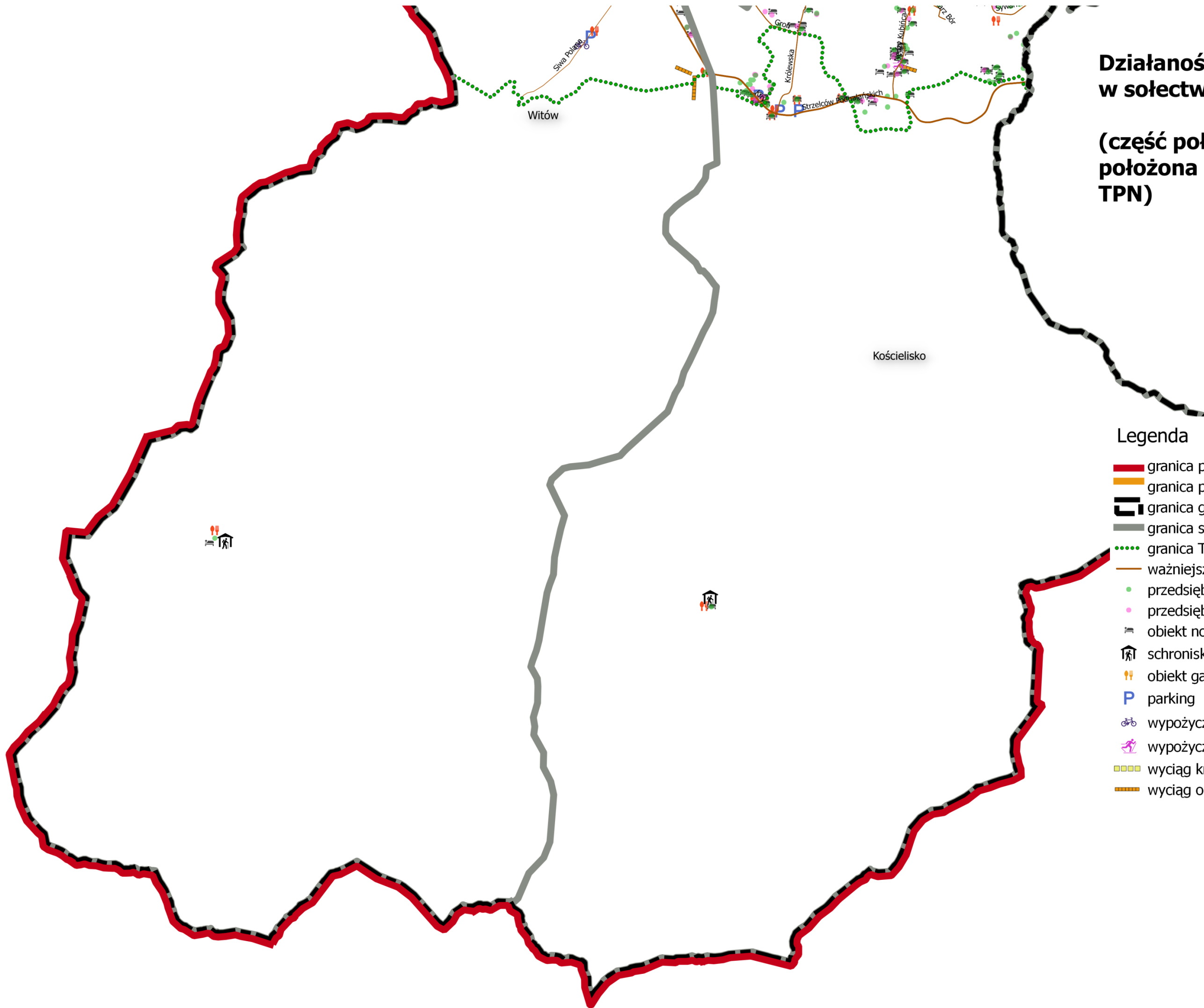
Legenda

-  granica państwa
-  granica powiatu
-  granica gminy
-  granica sołectwa
-  granica TPN
-  ważniejsze drogi/ulice
-  przedsiębiorca aktywny cały rok
-  przedsiębiorca aktywny okresowo
-  obiekt noclegowy
-  schronisko górskie z noclegami
-  obiekt gastronomiczny
-  parking
-  wypożyczalnia rowerów
-  wypożyczalnia nart
-  wyciąg krzeselkowy
-  wyciąg orczykowy



Działalność gospodarcza w sołectwie Kościelisko

(część południowa
położona w obszarze
TPN)



Legenda

- granica państwa
- granica powiatu
- granica gminy
- granica sołectwa
- granica TPN
- ważniejsze drogi/ulice
- przedsiębiorca aktywny cały rok
- przedsiębiorca aktywny okresowo
- obiekt noclegowy
- schronisko górskie z noclegami
- obiekt gastronomiczny
- parking
- wypożyczalnia rowerów
- wypożyczalnia nart
- wyciąg krzeselkowy
- wyciąg orczykowy

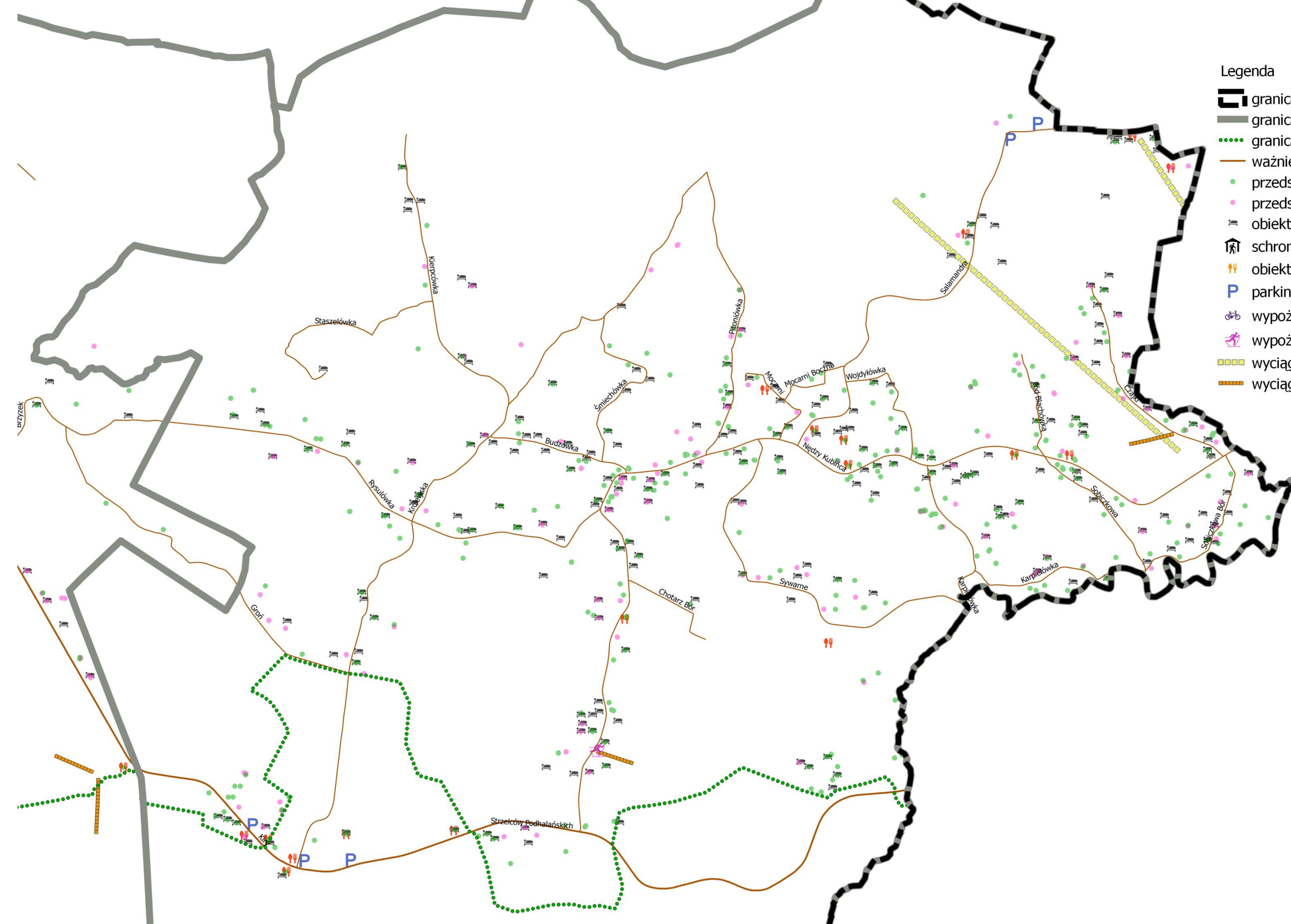


Działalność gospodarcza w sołectwie Kościelisko

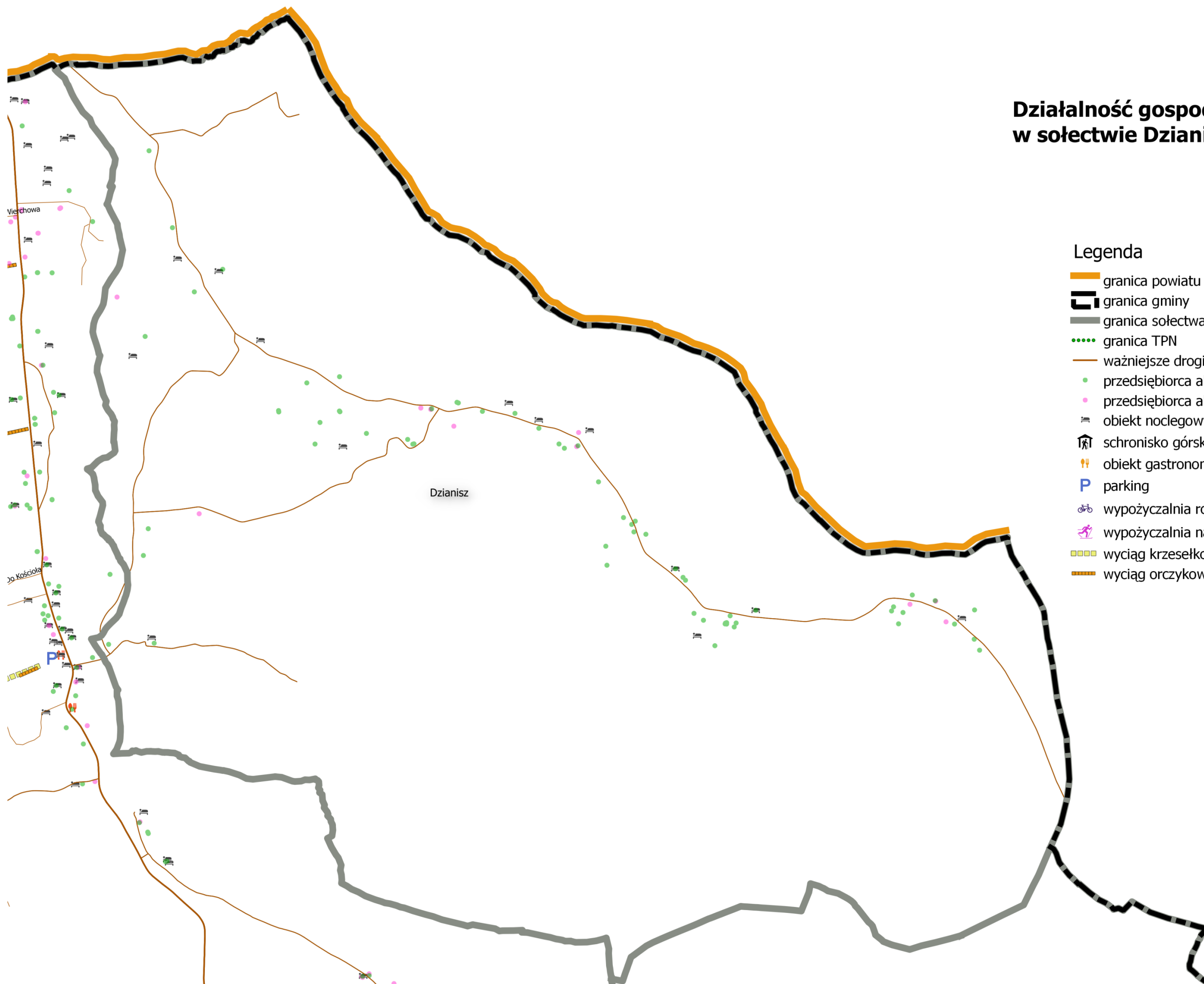
Legenda



- granica gmina
- granica sołectwa
- granica TPN
- ważniejsze drogi/ulice
- przedsiębiorca aktywny cały rok
- przedsiębiorca aktywny okresowo
- obiekt noclegowy
- schronisko górskie z noclegami
- obiekt gastronomiczny
- parking
- wypożyczalnia rowerów
- wypożyczalnia nart
- wyciąg krzeselkowy
- wyciąg orczykowy



Działalność gospodarcza w sołectwie Dzianisz

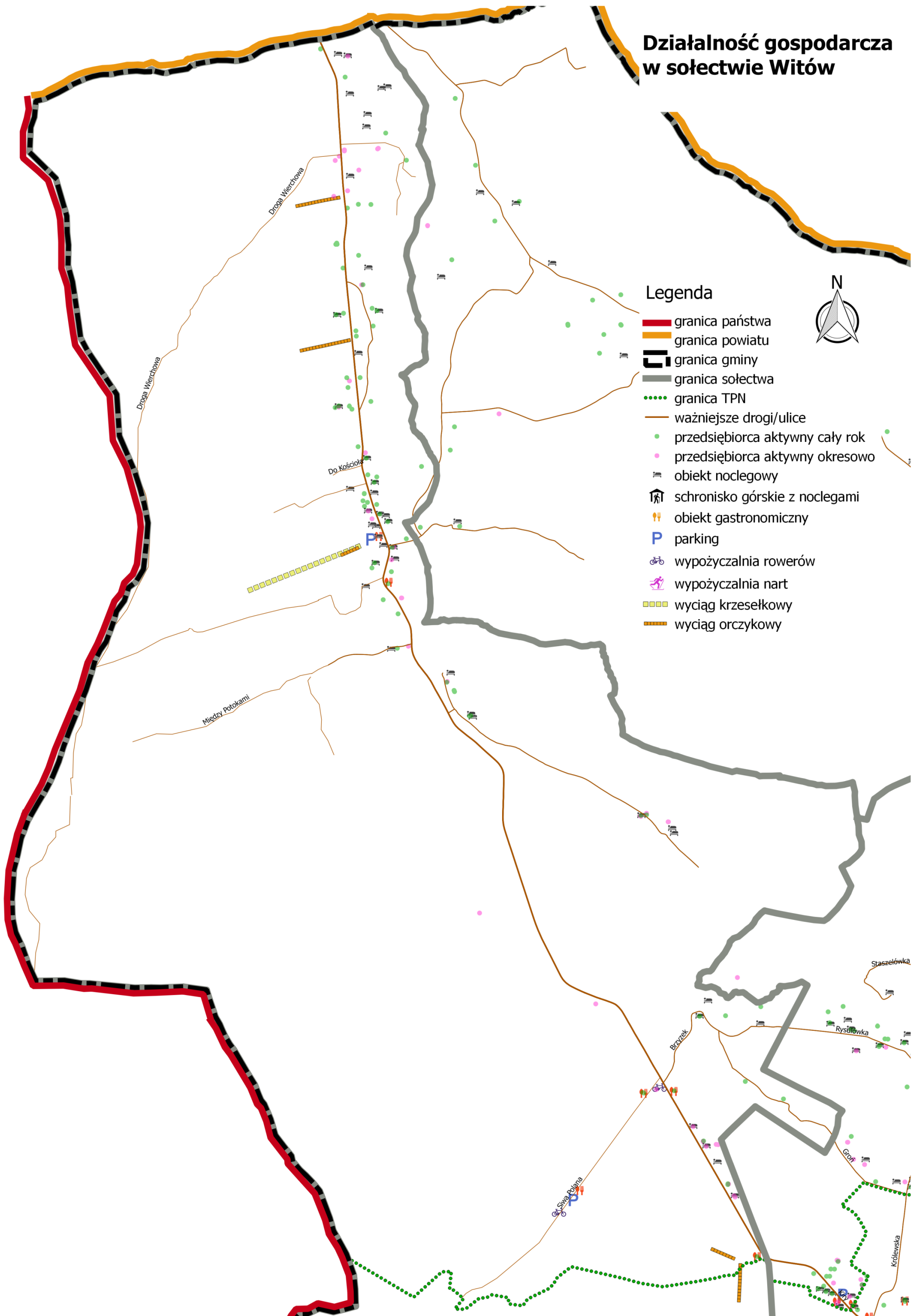


Legenda

- granica powiatu
- granica gminy
- granica sołectwa
- granica TPN
- ważniejsze drogi/ulice
- przedsiębiorca aktywny cały rok
- przedsiębiorca aktywny okresowo
- obiekt noclegowy
- schronisko górskie z noclegami
- obiekt gastronomiczny
- parking
- wypożyczalnia rowerów
- wypożyczalnia nart
- wyciąg krzesełkowy
- wyciąg orczykowy

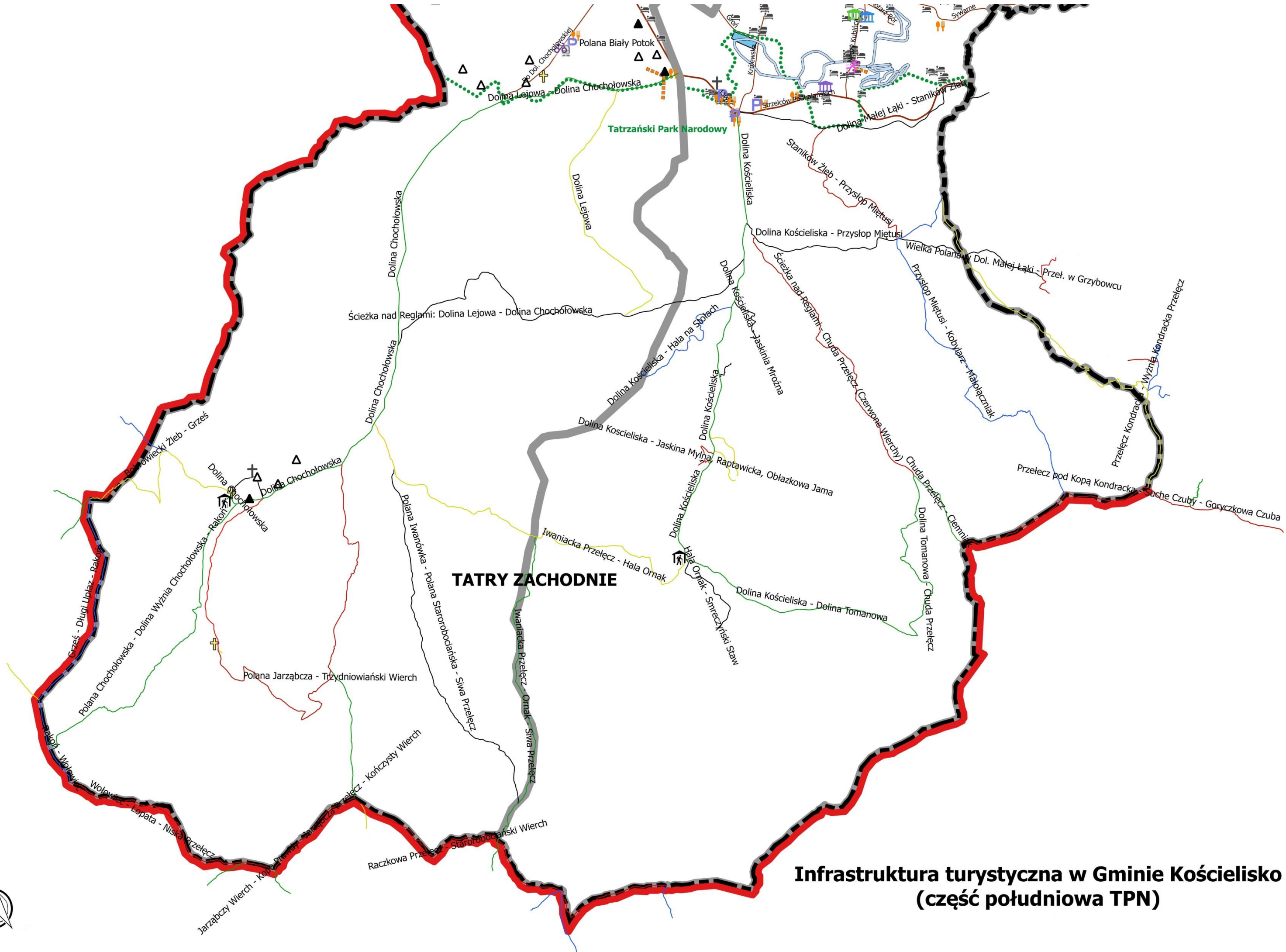


Działalność gospodarcza w sołectwie Witów



Legenda

- granica państwa
- granica powiatu
- granica gminy
- granica sołectwa
- granica TPN
- ważniejsze drogi/ulice
- przedsiębiorca aktywny cały rok
- przedsiębiorca aktywny okresowo
- obiekt noclegowy
- schronisko górskie z noclegami
- obiekt gastronomiczny
- parking
- wypożyczalnia rowerów
- wypożyczalnia nart
- wyciąg krzeselkowy
- wyciąg orczykowy



TATRY ZACHODNIE

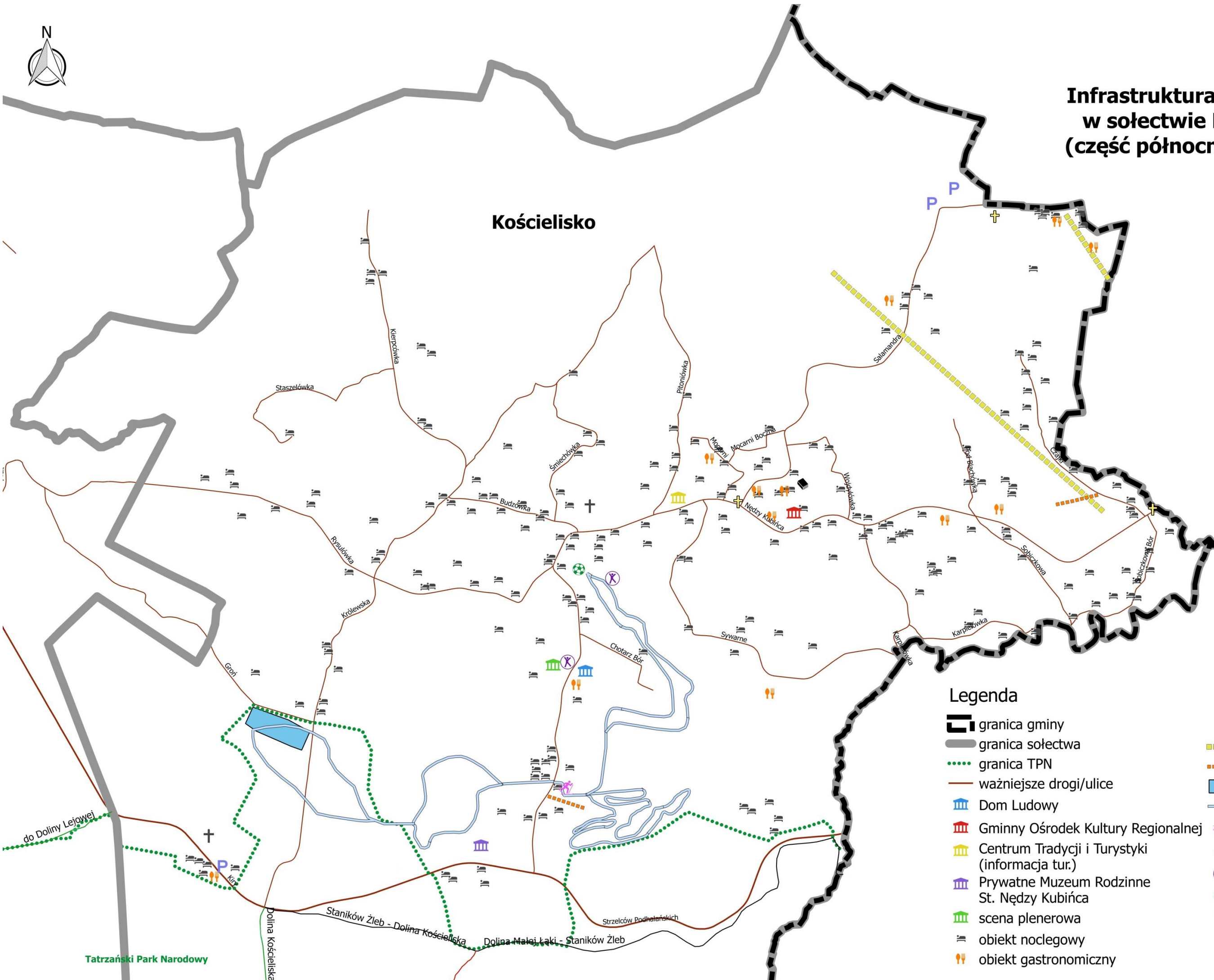
**Infrastruktura turystyczna w Gminie Kościelisko
(część południowa TPN)**





Infrastruktura turystyczna w sołectwie Kościelisko (część północna poza TPN)

Kościelisko



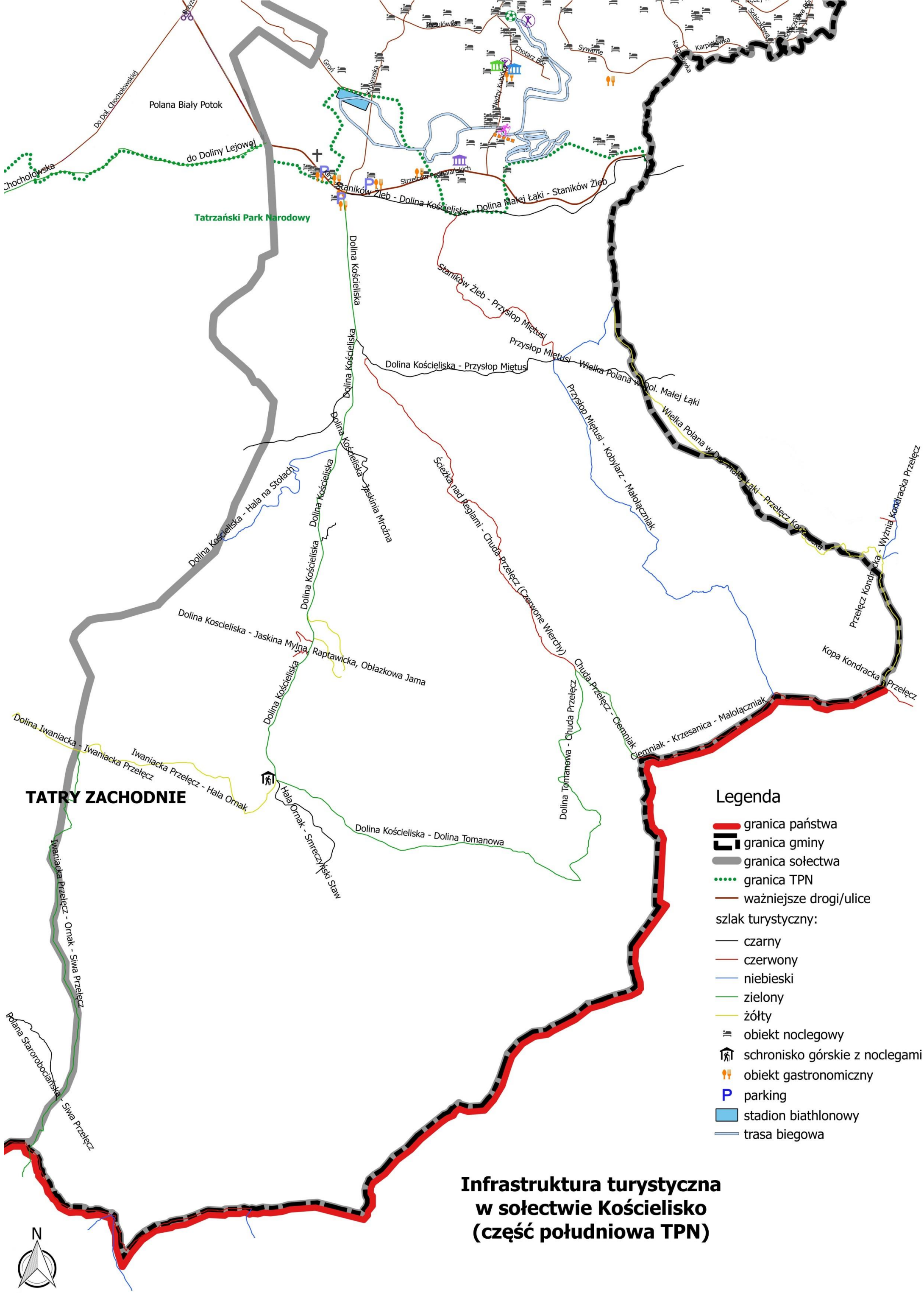
Legenda

- granica gminy
- granica sołectwa
- granica TPN
- ważniejsze drogi/ulice
- Dom Ludowy
- Gminny Ośrodek Kultury Regionalnej
- Centrum Tradycji i Turystyki (informacja tur.)
- Prywatne Muzeum Rodzinne St. Nędzy Kubińca
- scena plenerowa
- obiekt noclegowy
- obiekt gastronomiczny
- parking
- kolejka krzesełkowa
- wyciąg orczykowy
- stadion biathlonowy
- trasa biegowa
- wypożyczalnia nart
- wypożyczalnia rowerów
- siłownia zewnętrzna
- boisko szkolne
- biblioteka
- kościół, kaplica
- miejsce upamiętnienia Jana Pawła II

Tatrzański Park Narodowy

do Doliny Lejowej

Staniów Żleb - Dolina Kościeliska
Dolina Małej Łąki - Staniów Żleb



TATRY ZACHODNIE

Legenda

- granica państwa
- granica gminy
- granica sołectwa
- ⋯ granica TPN
- ważniejsze drogi/ulice
- szlak turystyczny:
 - czarny
 - czerwony
 - niebieski
 - zielony
 - żółty
- obiekt noclegowy
- ⌄
 schronisko górskie z noclegami
- 🍷 obiekt gastronomiczny
- P parking
- stadion biathlonowy
- trasa biegowa

**Infrastruktura turystyczna
w sołectwie Kościelisko
(część południowa TPN)**

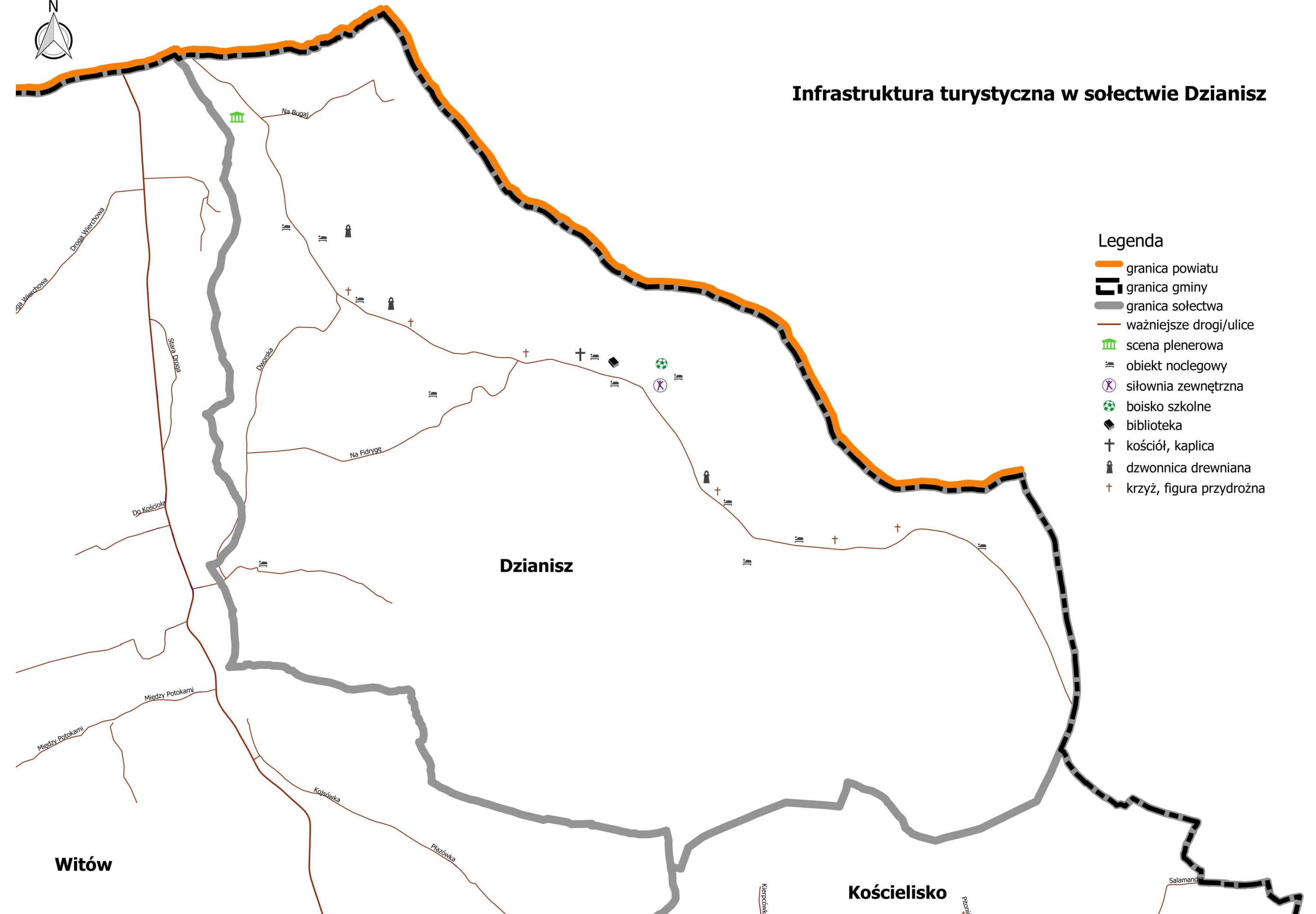




Infrastruktura turystyczna w sołectwie Dzianisz

Legenda

-  granica powiatu
-  granica gminy
-  granica sołectwa
-  ważniejsze drogi/ulice
-  scena plenerowa
-  obiekt noclegowy
-  siłownia zewnętrzna
-  boisko szkolne
-  biblioteka
-  kościół, kaplica
-  dzwonnica drewniana
-  krzyż, figura przydrożna



Witów

Dzianisz

Kościelisko

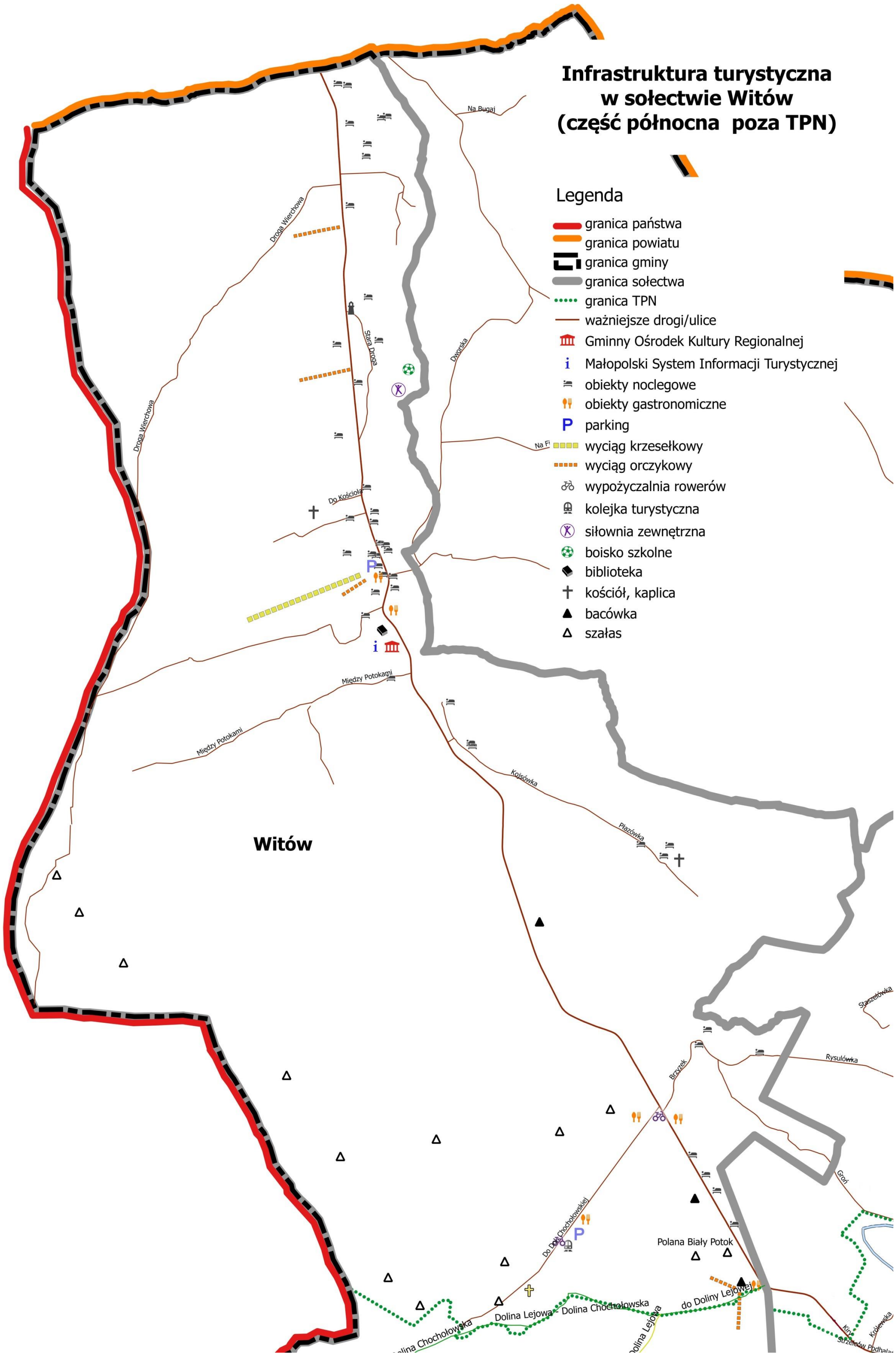
Kierpcówka

Salamandra

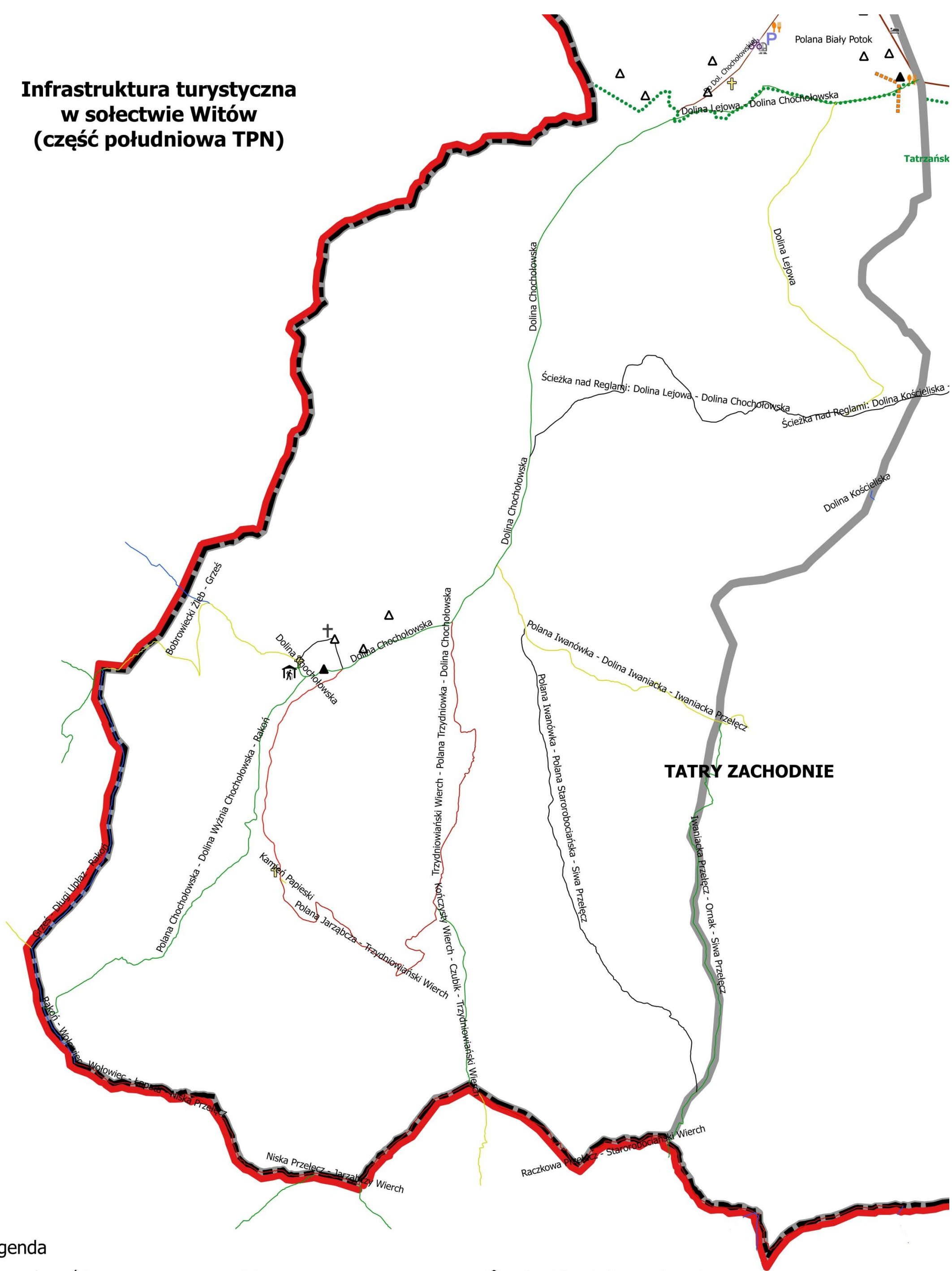
Infrastruktura turystyczna w sołectwie Witów (część północna poza TPN)

Legenda

-  granica państwa
-  granica powiatu
-  granica gminy
-  granica sołectwa
-  granica TPN
-  ważniejsze drogi/ulice
-  Gminny Ośrodek Kultury Regionalnej
-  Małopolski System Informacji Turystycznej
-  obiekty noclegowe
-  obiekty gastronomiczne
-  parking
-  wyciąg krzeselkowy
-  wyciąg orczykowy
-  wypożyczalnia rowerów
-  kolejka turystyczna
-  siłownia zewnętrzna
-  boisko szkolne
-  biblioteka
-  kościół, kaplica
-  bacówka
-  szałas



Infrastruktura turystyczna w sołectwie Witów (część południowa TPN)



TATRY ZACHODNIE

Legenda

- granica państwa
- granica gminy
- granica sołectwa
- ⋯ granica TPN
- ważniejsze drogi/ulice

szlak turystyczny:

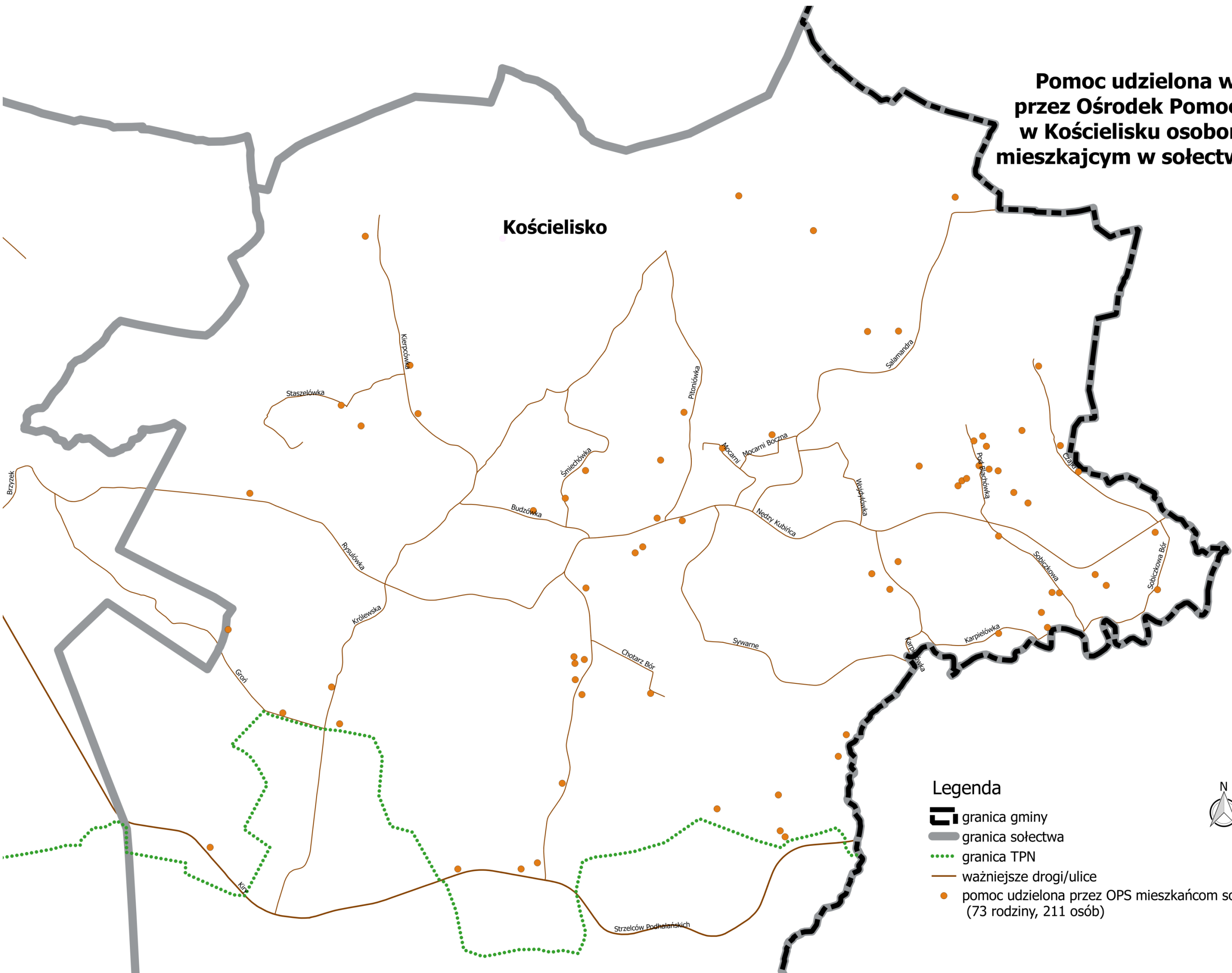
- czarny
- czerwony
- niebieski
- zielony
- żółty

- ⬆️ schronisko górskie z noclegami
- ⋯ wyciąg orczykowy
- + kościół, kaplica
- + miejsce upamiętnienia Jana Pawła II
- ▲ bacówka
- △ szałas








**Pomoc udzielona w 2014 roku
przez Ośrodek Pomocy Społecznej
w Kościelisku osobom i rodzinom
mieszkającym w sołectwie Kościelisko**

Kościelisko

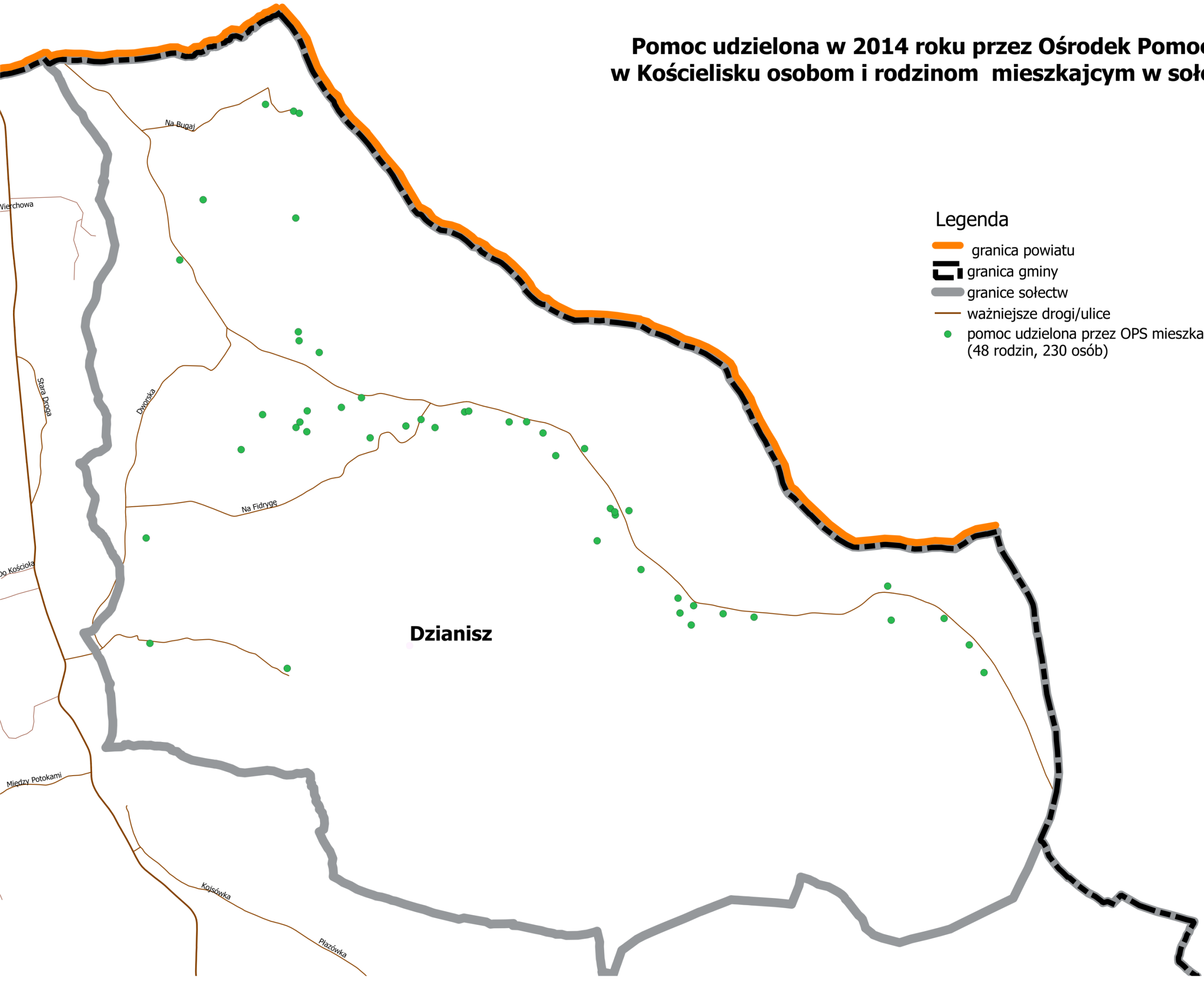


Legenda

-  granica gminy
-  granica sołectwa
-  granica TPN
-  ważniejsze drogi/ulice
-  pomoc udzielona przez OPS mieszkańcom sołectwa Kościelisko (73 rodziny, 211 osób)



Pomoc udzielona w 2014 roku przez Ośrodek Pomocy Społecznej w Kościelisku osobom i rodzinom mieszkającym w sołectwie Dziańisz



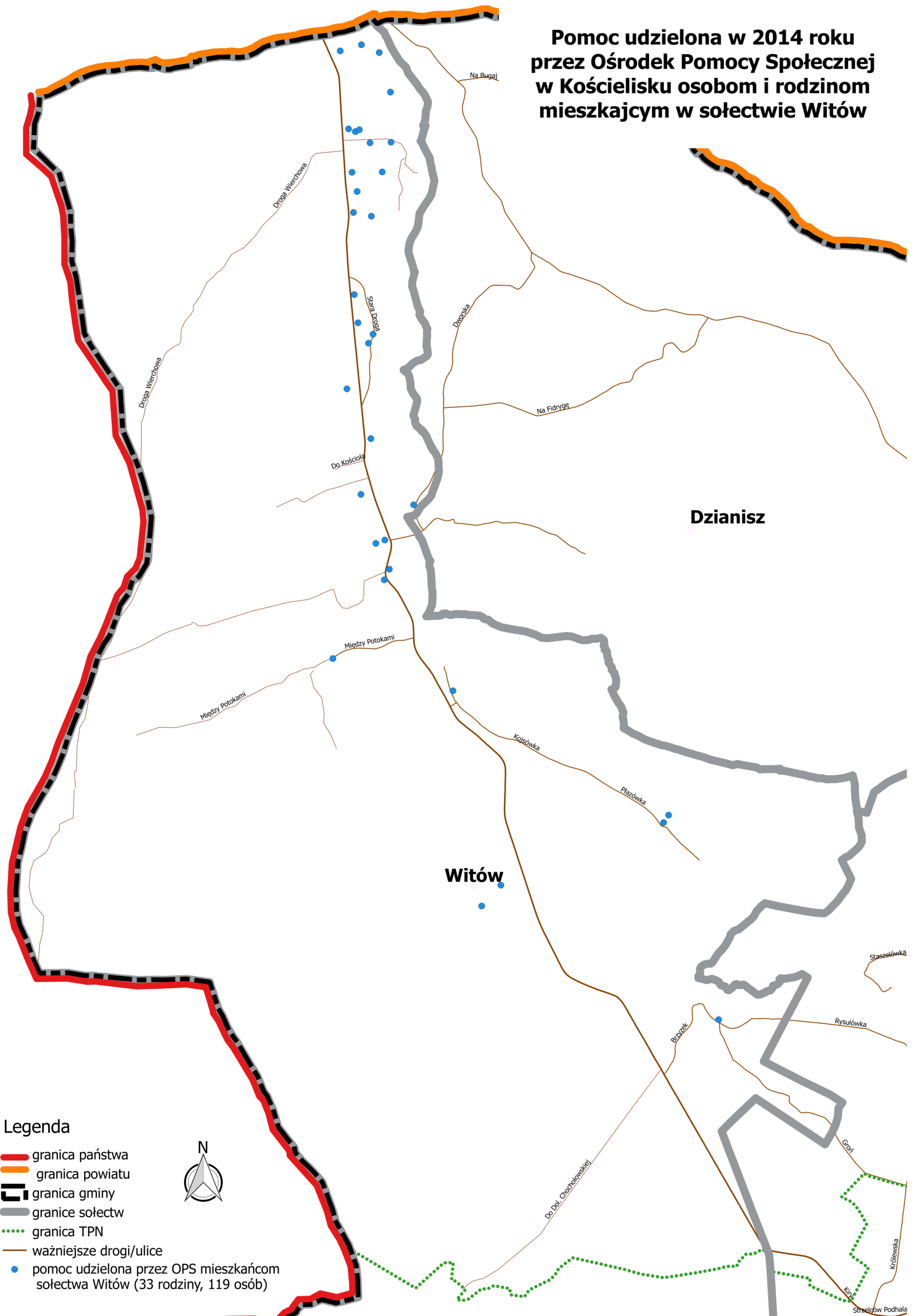
Legenda

- granica powiatu
- granica gminy
- granice sołectw
- ważniejsze drogi/ulice
- pomoc udzielona przez OPS mieszkańcom sołectwa Dziańisz (48 rodzin, 230 osób)



Dziańisz

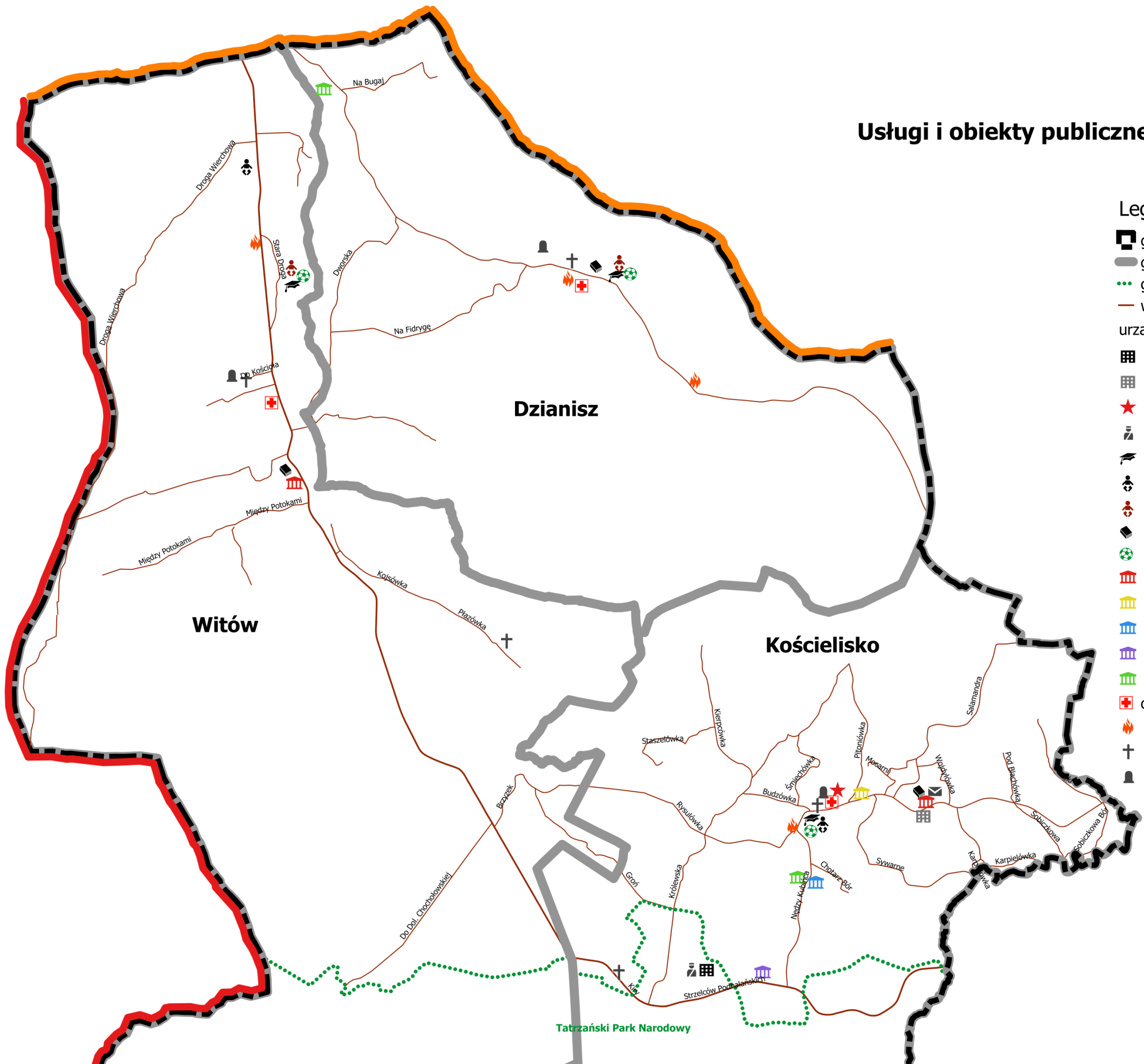
Pomoc udzielona w 2014 roku przez Ośrodek Pomocy Społecznej w Kościelisku osobom i rodzinom mieszkającym w sołectwie Witów



Legenda

- granica państwa
- granica powiatu
- granica gminy
- granice sołectw
- granica TPN
- ważniejsze drogi/ulice
- pomoc udzielona przez OPS mieszkańcom sołectwa Witów (33 rodziny, 119 osób)

Usługi i obiekty publiczne w Gminie Kościelisko



Legenda

- granica gminy
- granica sołectwa
- granica TPN
- ważniejsze drogi/ulice
- urząd gminy**
- urząd gminy (obecna siedziba)
- urząd gminy projektowany
- Ośrodek Pomocy Społecznej
- Straż Gminna
- szkoła
- przedszkole
- oddział przedszkolny
- biblioteka
- boisko szkolne
- Gminny Ośrodek Kultury Regionalnej
- Centrum Tradycji i Turystyki (informacja tur.)
- Dom Ludowy
- Prywatne Muzeum Rodzinne St. Nędzy Kubińca
- scena plenerowa
- ośrodek zdrowia
- Ochotnicza Straż Pożarna
- kościół, kaplica
- cmentarz



Witów

Działisz

Kościelisko

Tatrzański Park Narodowy

Na Bugaj

Na Bugaj

Na Fidyry

Między Potokami

Między Potokami

Kojsówka

Plażówka

Szaszetówka

Kierpcówka

Śmiechówka

Budzówka

Pitonówka

Mosarni

Salamandra

Władysława

Pod B. Babobowicką

Sobieszówka

Sobieszówka Bór

Karpielówka

Karpielówka

Sywarne

Chotare-Bór

Nędzy Kubińca

Królewska

Rysulówka

Grob

Strzelców Podhalańskich

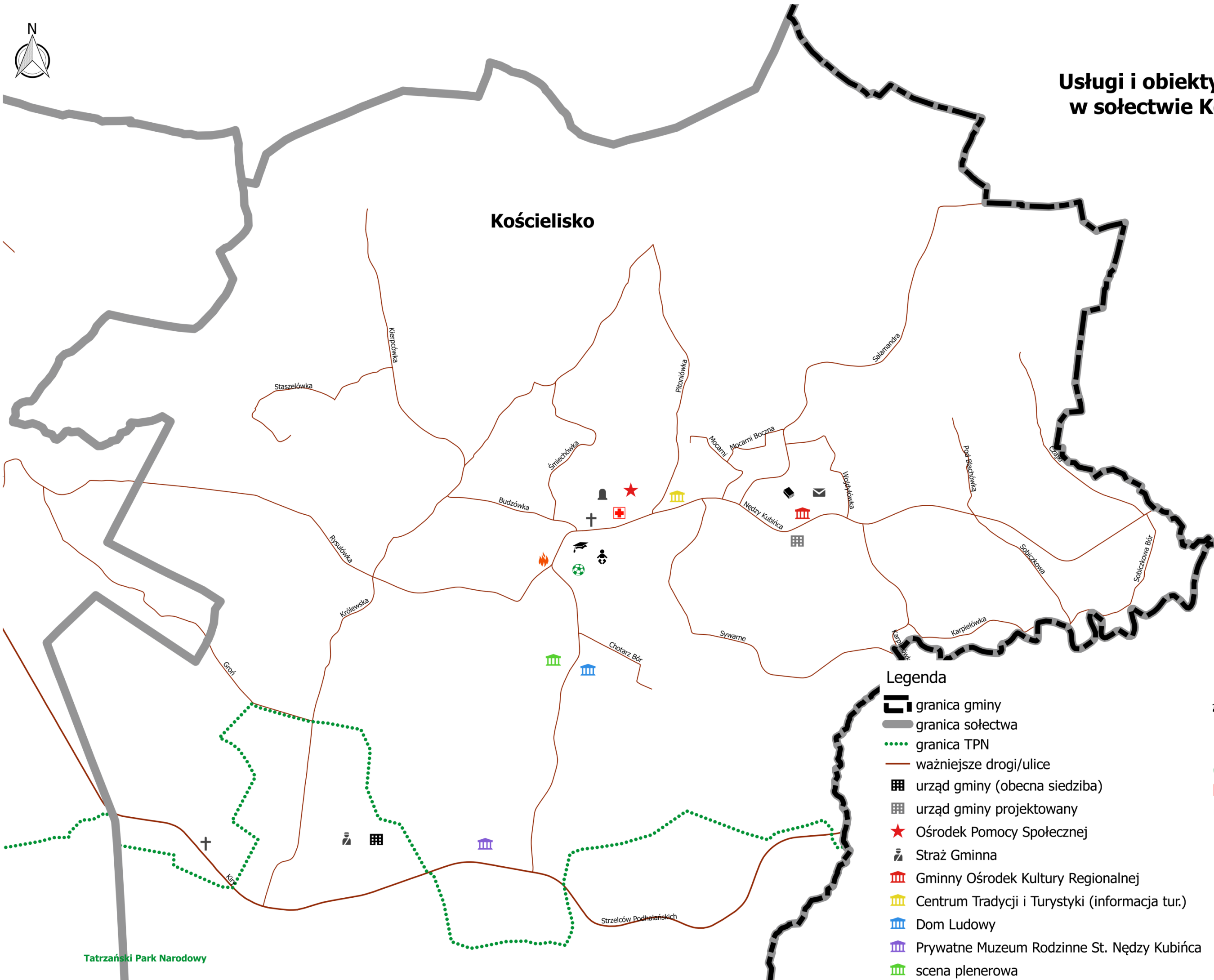
Do Dol. Chechłowskiej

Bazynek



Usługi i obiekty publiczne w sołectwie Kościelisko

Kościelisko



Tatrzański Park Narodowy

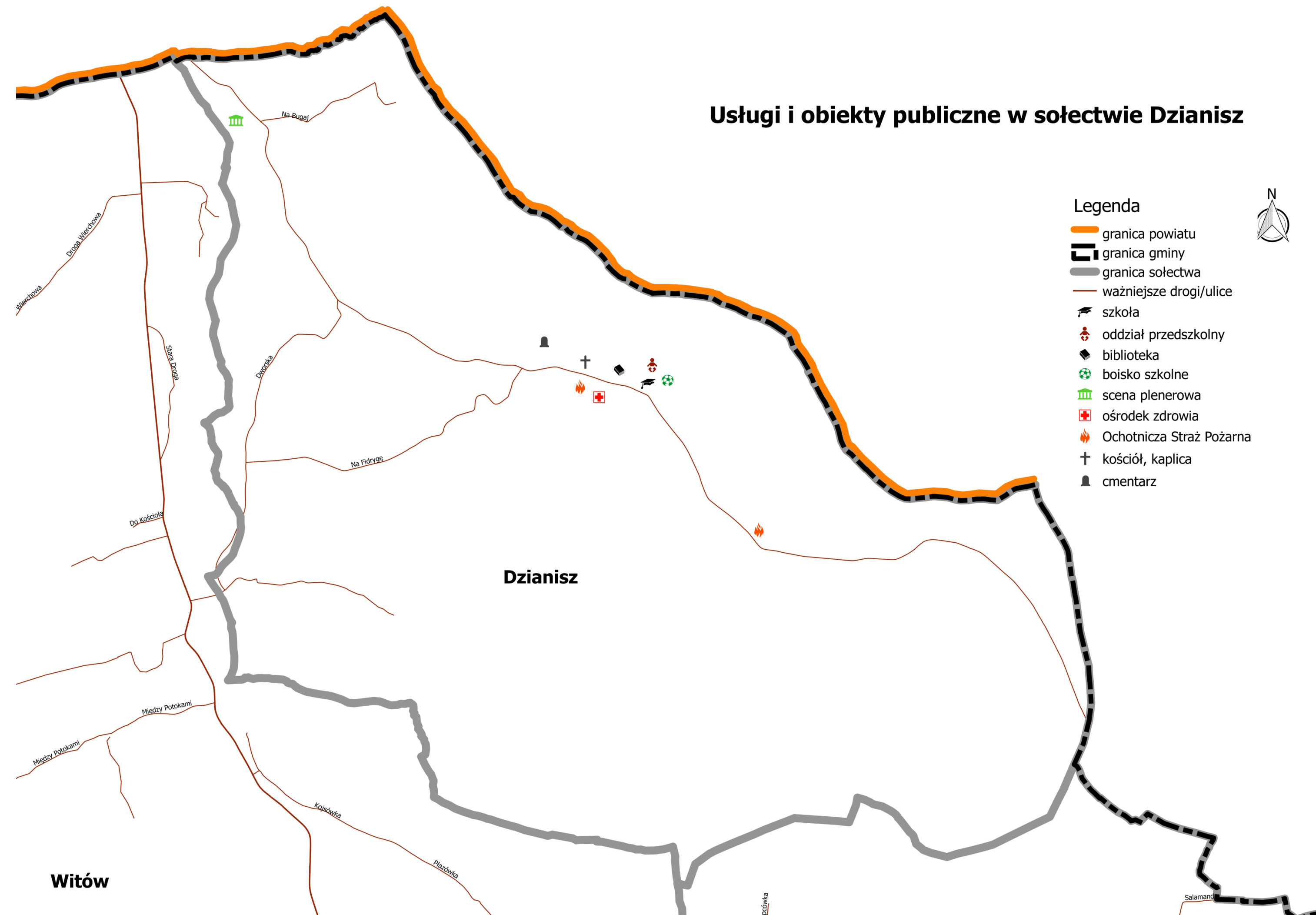
Legenda

- granica gminy
- granica sołectwa
- granica TPN
- ważniejsze drogi/ulice
- urząd gminy (obecna siedziba)
- urząd gminy projektowany
- Ośrodek Pomocy Społecznej
- Straż Gminna
- Gminny Ośrodek Kultury Regionalnej
- Centrum Tradycji i Turystyki (informacja tur.)
- Dom Ludowy
- Prywatne Muzeum Rodzinne St. Nędzy Kubińca
- scena plenerowa
- szkoła
- przedszkole
- biblioteka
- boisko szkolne
- ośrodek zdrowia
- poczta
- Ochotnicza Straż Pożarna
- kościół, kaplica
- cmentarz

Usługi i obiekty publiczne w sołectwie Dzianisz

Legenda

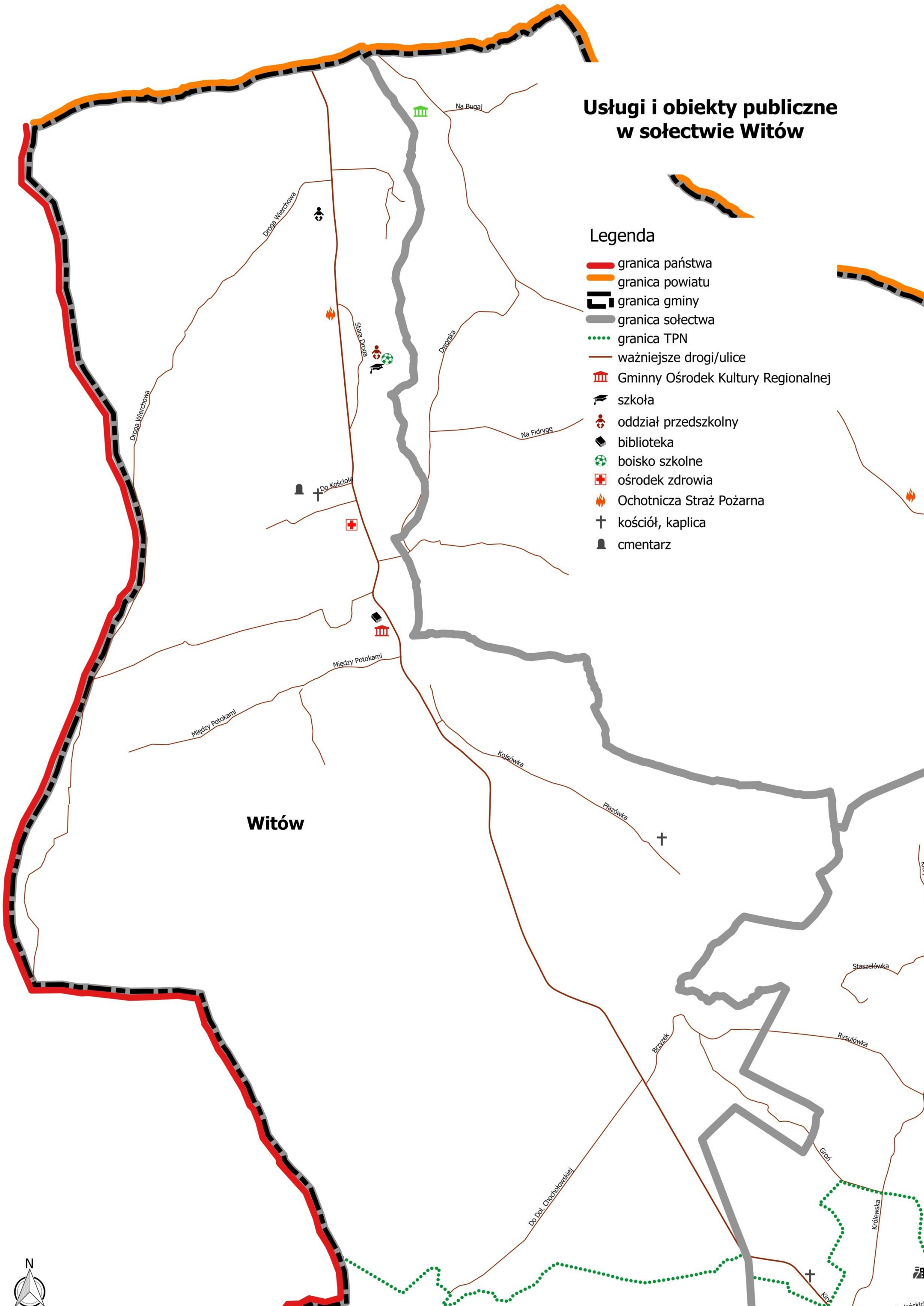
- granica powiatu
- granica gminy
- granica sołectwa
- ważniejsze drogi/ulice
- szkoła
- oddział przedszkolny
- biblioteka
- boisko szkolne
- scena plenerowa
- ośrodek zdrowia
- Ochotnicza Straż Pożarna
- kościół, kaplica
- cmentarz



Usługi i obiekty publiczne w sołectwie Witów

Legenda

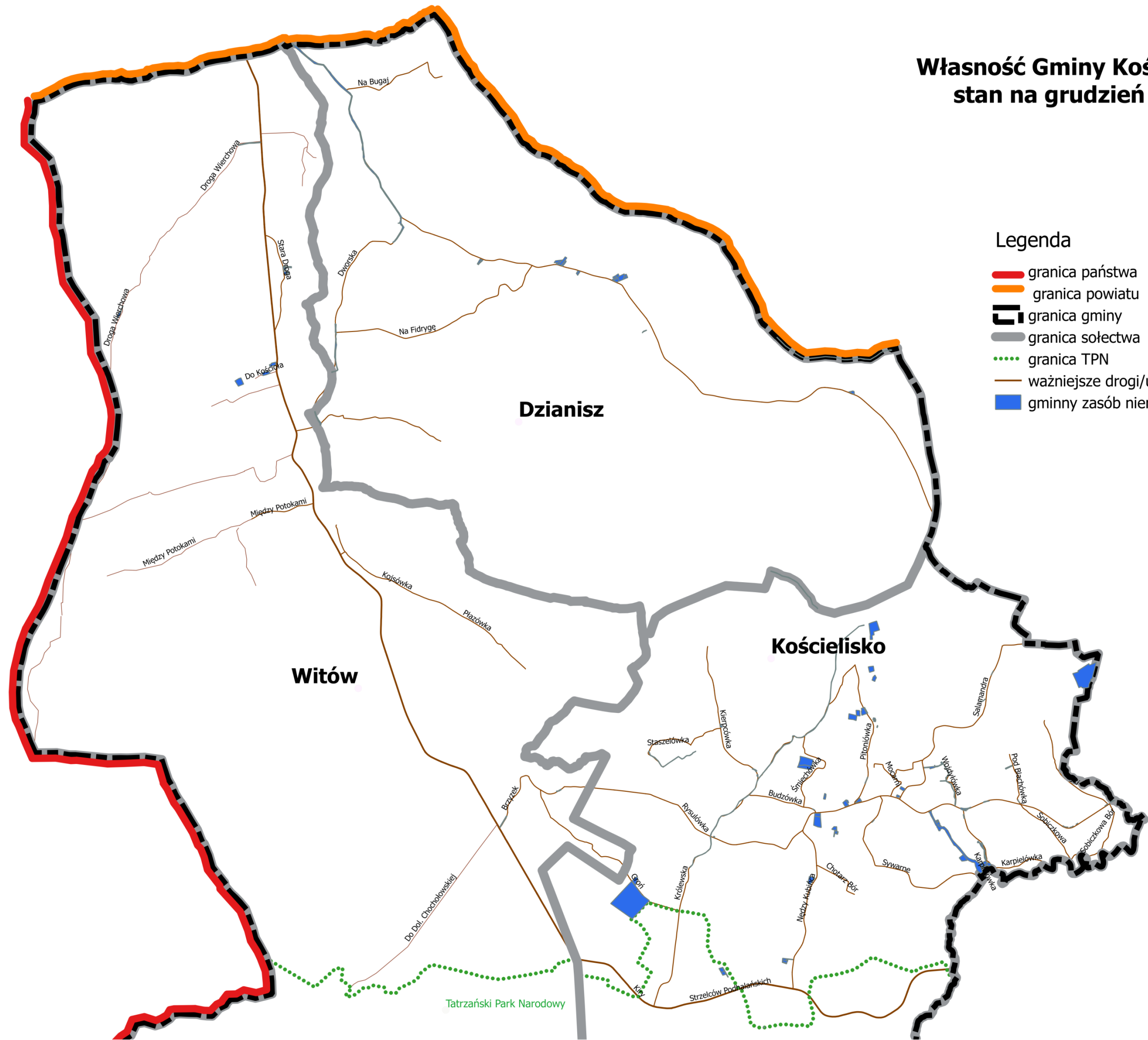
-  granica państwa
-  granica powiatu
-  granica gminy
-  granica sołectwa
-  granica TPN
-  ważniejsze drogi/ulice
-  Gminny Ośrodek Kultury Regionalnej
-  szkoła
-  oddział przedszkolny
-  biblioteka
-  boisko szkolne
-  ośrodek zdrowia
-  Ochotnicza Straż Pożarna
-  kościół, kaplica
-  cmentarz



Witów



Własność Gminy Kościelisko, stan na grudzień 2015



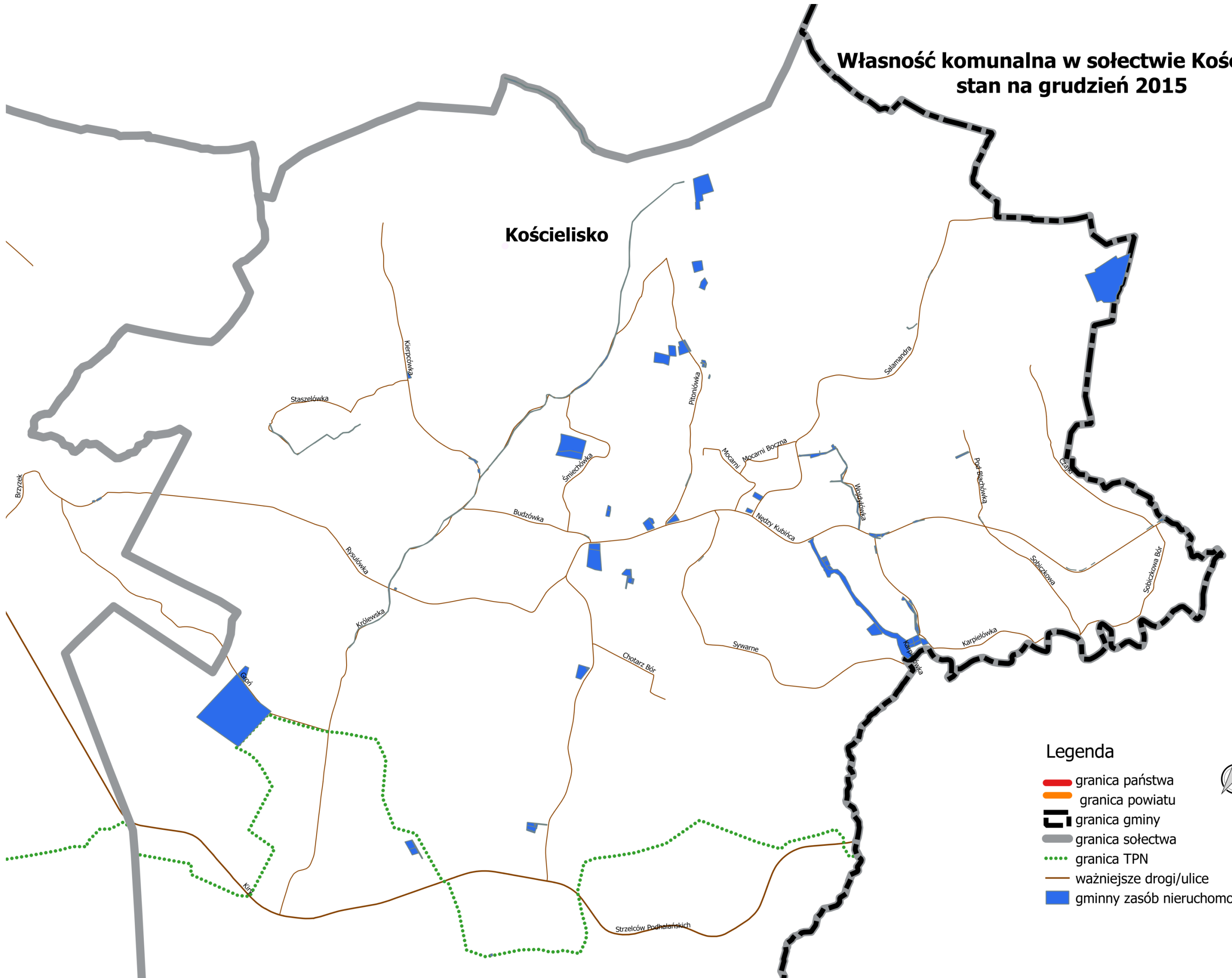
Legenda

- granica państwa
- granica powiatu
- granica gminy
- granica sołectwa
- granica TPN
- ważniejsze drogi/ulice
- gminny zasób nieruchomości



Własność komunalna w sołectwie Kościelisko, stan na grudzień 2015

Kościelisko

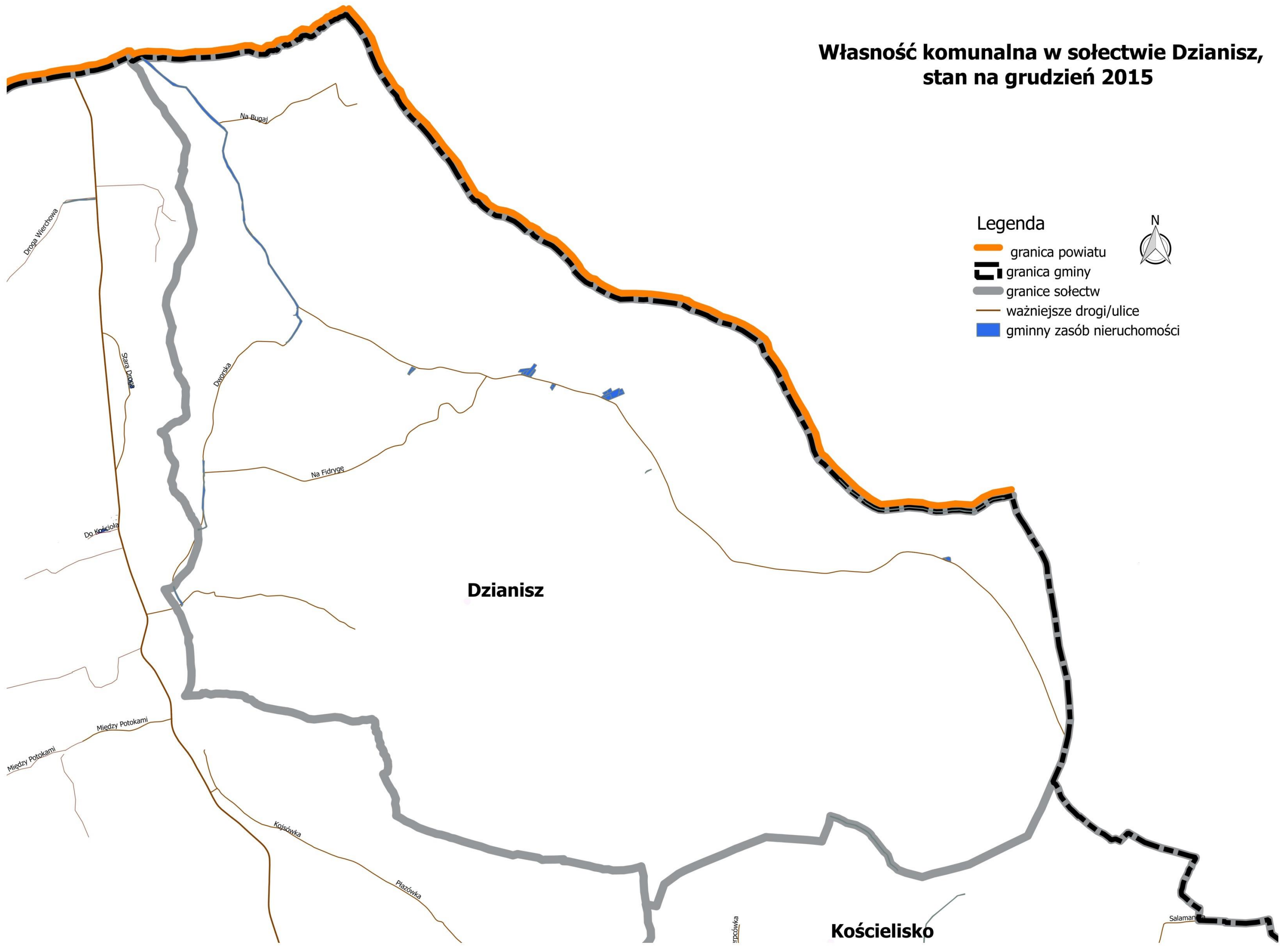


Legenda






- granica państwa
- granica powiatu
- granica gminy
- granica sołectwa
- granica TPN
- ważniejsze drogi/ulice
- gminny zasób nieruchomości



Własność komunalna w sołectwie Dzianisz, stan na grudzień 2015

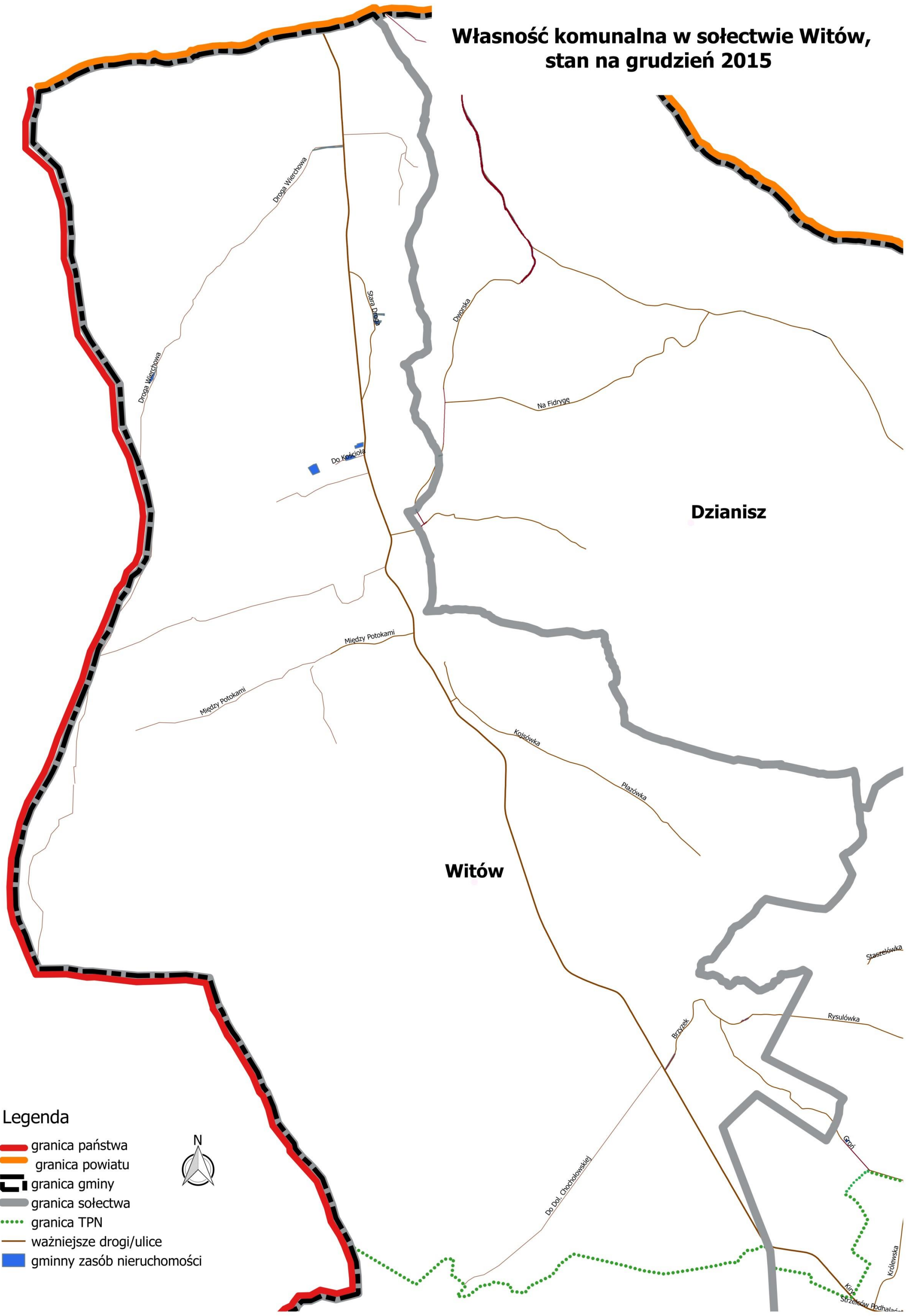


Legenda

-  granica powiatu
-  granica gminy
-  granice sołectw
-  ważniejsze drogi/ulice
-  gminny zasób nieruchomości



Własność komunalna w sołectwie Witów, stan na grudzień 2015



Legenda

- granica państwa
- granica powiatu
- granica gminy
- granica sołectwa
- granica TPN
- ważniejsze drogi/ulice
- gminny zasób nieruchomości



Dzianisz

Tereny i ważne obiekty wojskowe w sołectwach: Kościelisko i Witów, stan na lata 70. XX wieku

